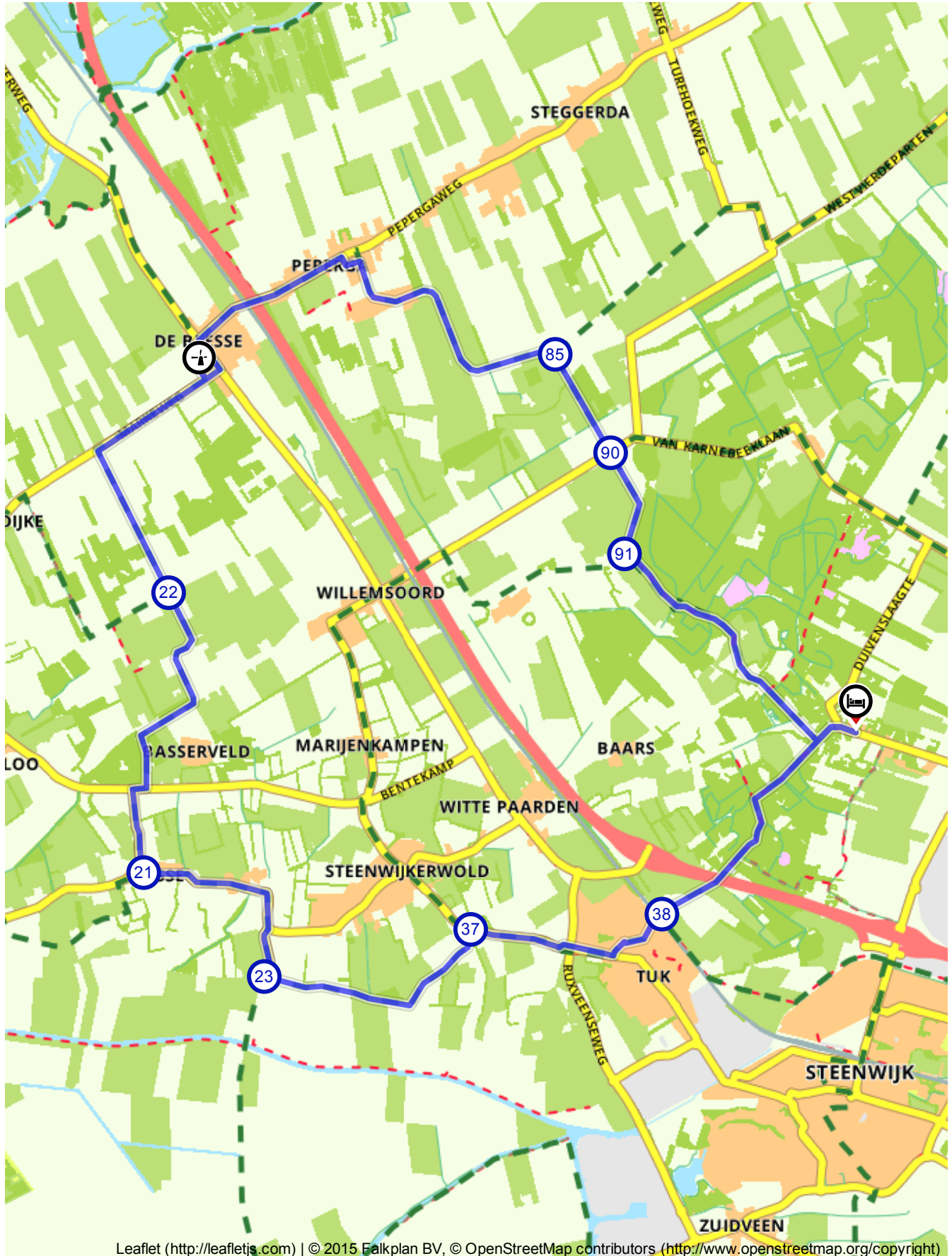


Klein rondje Willemsoord

22,8km 1:26 uur

Nederland | Overijssel | De Bult | 22,84 km (ongeveer 1:20 u) | Fietsroute 327611



Leaflet (<http://leafletjs.com>) | © 2015 Falkplan BV, © OpenStreetMap contributors (<http://www.openstreetmap.org/copyright>)

Klein rondje Willemsoord

22,8km 1:26 uur

Nederland | Overijssel | De Bult | 22,84 km (ongeveer 1:20 u) | Fietsroute 327611



Handig voor onderweg!

Fietskaart 04. Drenthe-West met Drents Friese Wold en Dwingelderveld voor € 8,99 .

Bestel deze kaart op webwinkel.falk.nl

Genietmomenten



Residence De Eese

Bultweg 25
8346 KB De Bult

+31 (0)521 51 37 36

info@residenceeese.nl
(mailto:info@residenceeese.nl)



<http://www.residenceeese.nl>
(http://www.residenceeese.nl)

Routebeschrijving

#	Beschrijving	Afstand	Tijd
	Residence De Eese	0.00 km	0:00
	Blijf 136 m op Bultweg	0.14 km	0:00
	Blijf 101 m op Bergweg	0.24 km	0:00
	Ga een flauwe bocht linksaf en volg deze weg 1.5 km	1.75 km	0:05
	Ga een flauwe bocht linksaf de Bergweg op en volg deze weg 51 m	1.80 km	0:06
	Blijf 665 m op Bergweg	2.47 km	0:08
	38 (Bergweg, 8334RA, Steenwijkerland, Overijssel, Nederland)	4.30 km	0:15
	37 (Oldemarktseweg 60, 8341SG, Steenwijkerland, Overijssel, Nederland)	4.30 km	0:15
	23 (Hesselingendijk, 8341PV, Steenwijkerland, Overijssel, Nederland)	6.41 km	0:24
	21 (Basserweg, 8342TE, Steenwijkerland, Overijssel, Nederland)	8.20 km	0:31
	22 (Eikenlaan 10, 8398EV, Weststellingwerf, Friesland, Nederland)	11.08 km	0:43
	Ga rechtsaf de Friese Veldweg op en volg deze weg 1.3 km	12.41 km	0:47
	Ga een scherpe bocht rechtsaf en volg deze weg 1.1 km	13.49 km	0:51

Bezienswaardigheden



De Mars

Steenwijkerweg
8397 Weststellingwerf



<http://www.allemolens.nl>
(http://www.allemolens.nl)

De bekendste molensoort in Nederland. Windmolens werden niet alleen gebruikt om meel produceren van granen, maar ook voor de drooglegging van poldergebieden.

















Natuurzuivere energie. De beroemdste molens zijn te vinden in Kinderdijk, waarlijk als poldermodel opgesteld. Een must see!


Aangeboden door


Residence de Eese, Overijssel (NL)


Praktische informatie


Dichtstbijzijnde locaties

	Ga een flauwe bocht rechtsaf en volg deze weg 174 m	13.66 km	0:52
	De Mars	13.66 km	0:52
	Volg de weg 176 m	13.84 km	0:53
	Ga linksaf de Markeweg op en volg deze weg 146 m	13.98 km	0:53
	Ga een scherpe bocht linksaf de Steenwijkerweg op en volg deze weg 307 m	14.29 km	0:54
	Ga een scherpe bocht rechtsaf de Spoorlaan op en volg deze weg 597 m	14.89 km	0:56
	Blijf 885 m op Pepergaweg	15.77 km	0:59
	Ga linksaf de Ronde Menning op en volg deze weg 124 m	15.89 km	0:59
	Ga rechtsaf de Ericaweg op en volg deze weg 2.3 km	18.17 km	1:08
	Ga rechtsaf de Vaartweg op en volg deze weg 52 m	18.22 km	1:08
	Ga linksaf de Leemweg op en volg deze weg 2 m	18.22 km	1:08
	85 (Vaartweg, 8395TJ, Weststellingwerf, Friesland, Nederland)	19.16 km	1:12
	90 (Koningin Wilhelminalaan 49, 8338KB, Steenwijkerland, Overijssel, Nederland)	19.16 km	1:12
	91 (Löhnislaan 12t, 8337KG, Steenwijkerland, Overijssel, Nederland)	20.09 km	1:16
	Ga rechtsaf en volg deze weg 1.2 km	21.33 km	1:20
	Ga rechtsaf de Eiderberg op en volg deze weg 13 m	21.34 km	1:20
	Ga linksaf en volg deze weg 444 m	21.78 km	1:21
	Ga een flauwe bocht rechtsaf de Eiderberg op en volg deze weg 261 m	22.05 km	1:23
	Ga een flauwe bocht rechtsaf en volg deze weg 267 m	22.31 km	1:23

 Parkeerplaats
Oostermeentherand
8332 JZ Steenwijkerland

 steenwijk
Tramlaan
8331GN Steenwijkerland

 Parkeerplaats centrum
Stationsplein
8331GM Steenwijkerland

 VVV Steenwijk in de
Bruna/PostNL Postkantoor
Oosterstraat
8331HE Steenwijkerland

☎ 0521 52 30 60

✉ giethoorn@hetwaterreijk.nl
(mailto:giethoorn@hetwaterreijk.nl)

🌐 <http://www.WaterReijk.nl>
(http://www.WaterReijk.nl)

Scan mij

met de route.nl app en de route wordt geopend op je smartphone. Heb je de app nog niet? Ga dan naar: www.route.nl/app/download



	Blijf 155 m op Eiderberg	22.47 km	1:24
	Volg de weg 137 m	22.60 km	1:25
	Ga een flauwe bocht rechtsaf de Bergweg op en volg deze weg 101 m	22.70 km	1:25
	Blijf 136 m op Bultweg	22.84 km	1:26
	Residence De Eese	22.84 km	1:26

Knooppunt Wijzer



Route.nl wenst je veel fietsplezier.

Graag zien we je terug voor één van onze andere 32534 gratis routes op onze site!