

De Weerribben, de Blesse, Oldemarkt 49,6km 2;55 uur

Nederland | Overijssel | De Bult | 49,65 km (ongeveer 2:55 u) | Fietsroute 327651



Leaflet (<http://leafletjs.com>) | © 2015 Falkplan BV, © OpenStreetMap contributors (<http://www.openstreetmap.org/copyright>)

De Weerribben, de Blesse, Oldemarkt 49,6km 2:55 uur

Nederland | Overijssel | De Bult | 49,65 km (ongeveer 2:55 u) | Fietsroute 327651



Handig voor onderweg!

Fietskaart 03. Friese Meren met Zuid-Friesland voor € 8,99 .

Bestel deze kaart op webwinkel.falk.nl

Genietmomenten



Residence De Eese

Bultweg 25
8346 KB De Bult

+31 (0)521 51 37 36

info@residenceeese.nl
(mailto:info@residenceeese.nl)



<http://www.residenceeese.nl>
(http://www.residenceeese.nl)

Routebeschrijving

#	Beschrijving	Afstand	Tijd
	Residence De Eese	0.00 km	0:00
	Blijf 136 m op Bultweg	0.14 km	0:00
	Ga een flauwe bocht rechtsaf de Duivenslaagte op en volg deze weg 1.8 km	1.94 km	0:06
	Ga een scherpe bocht linksaf de Jonkheer Meester Doctor H.A. van Karnebeeklaan op en volg deze weg 292 m	2.24 km	0:07
	Ga een scherpe bocht rechtsaf de Dwarsweg op en volg deze weg 2 m	2.24 km	0:07
	92 (Dwarsweg, 8347WG Steenwijkerland, Overijssel, Nederland)	5.11 km	0:18
	90 (Koningin Wilhelminalaan, 8338KB Steenwijkerland, Overijssel, Nederland)	5.11 km	0:18
	85 (Vaartweg, 8395TJ Weststellingwerf, Friesland, Nederland)	6.04 km	0:22
	Ga rechtsaf de Vaartweg op en volg deze weg 52 m	6.10 km	0:22
	Ga linksaf de Ericaweg op en volg deze weg 2.3 km	8.37 km	0:31
	Ga linksaf de Ronde Menning op en volg deze weg 124 m	8.49 km	0:31
	Ga rechtsaf de Pepergaweg op en volg deze weg 885 m	9.38 km	0:34

Bezienswaardigheden



De Mars

Steenwijkerweg
8397 Weststellingwerf



<http://www.allemolens.nl>
(http://www.allemolens.nl)




















De bekendste molensoort in Nederland. Windmolens werden niet alleen gebruikt om meel produceren van granen, maar ook voor de drooglegging van poldergebieden. Natuurzuivere energie. De beroemdste molens zijn te vinden in Kinderdijk, waarlijk als poldermodel opgesteld. Een must see!


Aangeboden door


Residence de Eese, Overijssel (NL)


Praktische informatie


Dichtstbijzijnde locaties


	Blijf 597 m op Spoorlaan	9.97 km	0:36
	Ga een scherpe bocht linksaf de Steenwijkerweg op en volg deze weg 307 m	10.28 km	0:37
	Ga een scherpe bocht rechtsaf de Markeweg op en volg deze weg 144 m	10.42 km	0:38
	Ga een flauwe bocht rechtsaf en volg deze weg 4 m	10.43 km	0:38
	Ga een flauwe bocht rechtsaf en volg deze weg 174 m	10.60 km	0:39
	De Mars	10.60 km	0:39
	Volg de weg 176 m	10.78 km	0:39
	Ga linksaf de Markeweg op en volg deze weg 146 m	10.92 km	0:40
	Ga een scherpe bocht linksaf de Steenwijkerweg op en volg deze weg 1.8 km	12.76 km	0:46
	79 (Steenwijkerweg, 8397LK Weststellingwerf, Friesland, Nederland)	17.21 km	1:04
	77 (Sasweg, 8478KA Weststellingwerf, Friesland, Nederland)	17.21 km	1:04
	75 (Oosterbroekweg, 8375EC Steenwijkerland, Overijssel, Nederland)	19.61 km	1:14
	12 (Kruisstraat, 8375BH Steenwijkerland, Overijssel, Nederland)	21.91 km	1:23
	11 (Venebosweg, 8376EN Steenwijkerland, Overijssel, Nederland)	25.50 km	1:37
	10 (Motorkade, 8376HA Steenwijkerland, Overijssel, Nederland)	25.97 km	1:39
	14 (Kalenberg Zuid, 8377HG Steenwijkerland, Overijssel, Nederland)	30.56 km	1:58
	42 (Rietweg, 8362 Steenwijkerland, Overijssel, Nederland)	33.48 km	2:09
	50 (Scheerwolderweg, 8363TH Steenwijkerland, Overijssel, Nederland)	35.90 km	2:19
	24 (Hesselingendijk, 8341TT	40.15 km	2:36


 Parkeerplaats
Oostermeentherand
8332 JZ Steenwijkerland

 steenwijk
Tramlaan
8331GN Steenwijkerland

 Parkeerplaats centrum
Stationsplein
8331GM Steenwijkerland

 VVV Steenwijk in de
Bruna/PostNL Postkantoor
Oosterstraat
8331HE Steenwijkerland

 0521 52 30 60

 giethoorn@hetwaterreijk.nl
(<mailto:giethoorn@hetwaterreijk.nl>)

 <http://www.WaterReijk.nl>
(<http://www.WaterReijk.nl>)

Scan mij

met de route.nl app en de route wordt geopend op je smartphone. Heb je de app nog niet? Ga dan naar: www.route.nl/app/download



Steenwijkerland, Overijssel, Nederland) km

	23 (Hesselingendijk, 8341PV Steenwijkerland, Overijssel, Nederland)	43.24 km	2:48
	37 (Oldemarktseweg, 8341SG Steenwijkerland, Overijssel, Nederland)	45.35 km	2:57
	38 (Bergweg, 8334RA Steenwijkerland, Overijssel, Nederland)	47.85 km	3:07
	Blijf 51 m op Bergweg	47.90 km	3:07
	Ga een flauwe bocht rechtsaf en volg deze weg 1.5 km	49.41 km	3:12
	Ga een flauwe bocht rechtsaf de Bergweg op en volg deze weg 101 m	49.51 km	3:12
	Blijf 136 m op Bultweg	49.65 km	3:13
	Residence De Eese	49.65 km	3:13

Knooppunt Wijzer



Route.nl wenst je veel fietsplezier.

Graag zien we je terug voor één van onze andere [32538 gratis routes op onze site!](#)